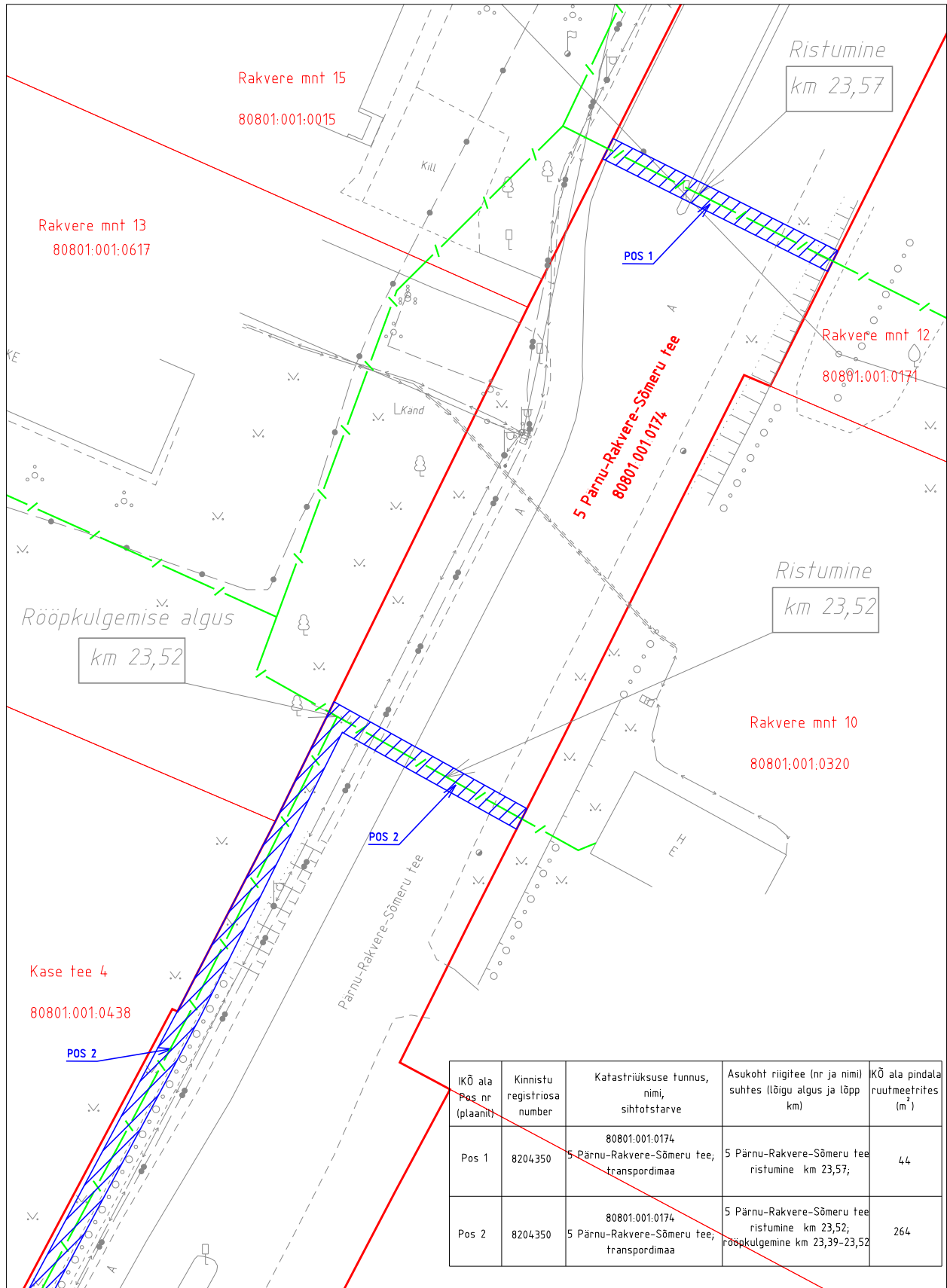


M 1:500  
 5 Pärnu-Rakvere-Sõmeru tee km 23,52; km 23,57; km 23,39-23,52  
 registriosa 8204350

ISIKLIKU KASUTUSÕIGUSE SEADMISE PLAAN

Pärnu maakond, Tori vald, Mannare küla  
 katastriüksus 80801:001:0174



Projekti koostaja: MTR HALDUSE OÜ  
 Projekt: Pärnumaa, Tori vald, Selja küla,  
 Selja PON  
 Projekti nr: P20-23

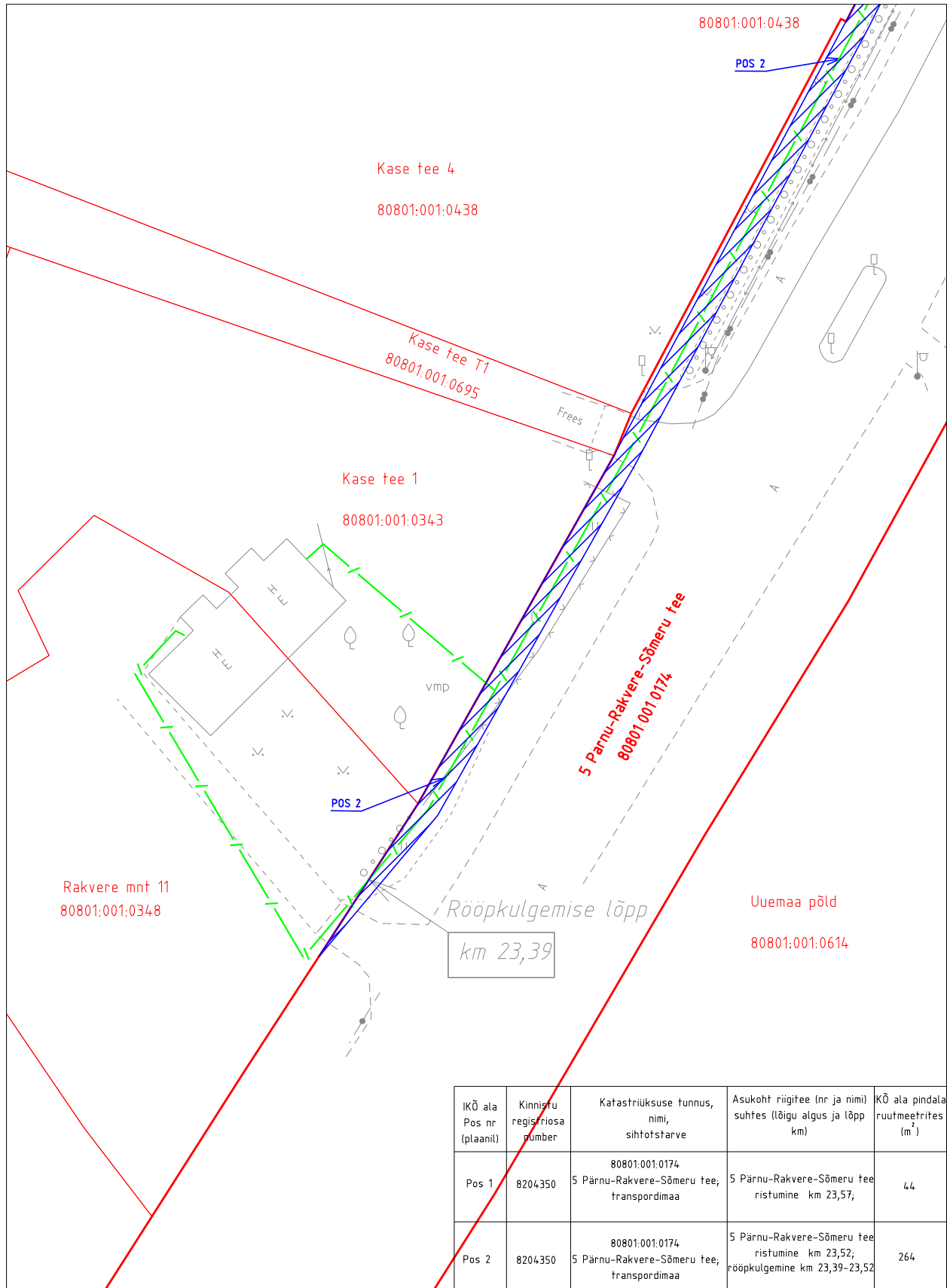
Ala plaani koostaja: Kristel Mälton

- IKÕ seadmise ala
- Lepingu objektiks oleva katastriüksuse piir
- Katastriüksuste piirid
- Side maakaabellin

M 1:500  
 5 Pärnu-Rakvere-Sõmeru tee km 23,52; km 23,57; km 23,39-23,52  
 registriosa 8204350

ISIKLIKU KASUTUSÕIGUSE SEADMISE PLAAN





Pärnu maakond, Tori vald, Mannare küla  
 katastriüksus 80801:001:0174



IKÕ ala Pos nr (plaanil)	Kinnistu registriosa number	Katastriüksuse tunnus, nimi, sihtotstarve	Asukoht riigitee (nr ja nimi) suhtes (lõigu algus ja lõpp km)	KÕ ala pindala ruutmeetrites (m <sup>2</sup> )
Pos 1	8204350	80801:001:0174 5 Pärnu-Rakvere-Sõmeru tee, transpordimaa	5 Pärnu-Rakvere-Sõmeru tee ristumine km 23,57;	44
Pos 2	8204350	80801:001:0174 5 Pärnu-Rakvere-Sõmeru tee, transpordimaa	5 Pärnu-Rakvere-Sõmeru tee ristumine km 23,52; rööpkulgemine km 23,39-23,52	264

Projekti koostaja: MTR HALDUSE OÜ  
 Projekt: Pärnumaa, Tori vald, Selja küla,  
 Selja PON  
 Projekti nr: P20-23

Ala plaani koostaja: Kristel Mälton

-  IKÕ seadmise ala
-  Lepingu objektiks oleva katastriüksuse piir
-  Katastriüksuste piirid
-  Side maakaabellin